

CONTROL ASISTENCIA A SESIONES

SESIÓN ORDINARIA N°76

FECHA:05/04/2021

NOMBRE SECRETARIA a.i.: Marjorie Mejías Villegas

FIRMA: presente.

ALCALDE:

LIC. WILBERTH MARTIN AGUILAR GATJENS

FIRMA: presente.

REGIDORES PROPIETARIOS:

- 1- Ester Amalia González García presente.
- 2- Diego Alonso González Morales presente.
- 3- Juan Carlos Dengo González presente.
- 4- Ronald Francisco Ramírez Garita presente.
- 5- Uriel Alfonso Delgado Ramírez presente.

REGIDORES SUPLENTE:

1. Elisa María Calderón Montero | presente.
2. Carlos Manuel Salazar León | presente.
3. Xiomara Chavez Garita | presente.
4. Danielo Vásquez Trigueros | presente.
5. Leonardo Barquero Ramírez | presente.

SINDICOS PROPIETARIOS:

- 1. María Paula Villegas Arguedas | presente.
 - 2. Hugo Alberto Cubero Rojas | presente.
 - 3. Jorge Enrique Ocaña Porras | presente.
 - 4. Adrián Solano Barrantes | presente.
 - 5. Didier Mora Chavez * | presente.
 - 6. Omar Ramos Arce | presente.
 - 7. William Miranda Garita | presente.
 - 8. José Carlos Chavez Innecken | presente.
-

SINDICOS SUPLENTE:

- 1. Gilbert Agüero Trejos |
- 2. Andreína Ramírez Gómez | presente.
- 3. Maricela Mora Porras * | presente.
- 4. Ana Patricia Zumbado Castillo | presente.
- 5. Idalie Rodríguez Viquez | presente.
- 6. Ana Maritza Porras Mena | presente.
- 7. Rosa Isabel Gonzalez Rodriguez | presente.
- 8. Ana Victoria Espinoza Salas |

OBSERVACIONES:

SESIÓN NO. 76
05 DE ABRIL DEL 2021
ORDEN DEL DÍA

ARTÍCULO I

APROBACIÓN DEL ORDEN DEL DÍA #1

ARTÍCULO II

LECTURA Y APROBACIÓN DE LAS ACTAS ANTERIORES

I. Se da lectura y se aprueba Acta No 75 Ordinaria del 29 de Marzo del 2021 #2.

ARTICULO III

ATENCIÓN DE VISITAS

1. Juramentación de la Escuela de Guácimos a los Señores:

a. Carlos Alberto Azofeifa Arias Cédula #1-1769-0469 ✓

b. Marta María Hernández Mora Cédula # 2-0560-0788 ✓

c. Enrique Gerardo Oconitrillo Arias Cédula # 2-0276-0428 ✓

d. Karen Viviana Abarca Loaiciga Cédula # 1-1300-0119 ✓

e. Ana Lisbeth Arias Gómez Cédula #2-0690-0255 ✓

#3.

2. Presentación de propuesta de proyecto artístico, ambiental y educativo llamado Mapa para la lluvia.

Sr. Jonathan Chaves Quesada expositor.

• Cronograma

#4 • Trasladar a la administración.

1

2. Trasladar a la comisión de ambiente.

ARTICULO IV

CORRESPONDENCIA

ARTICULO V

INFORME DEL SEÑOR ALCALDE

ARTICULO VI

INFORME DE COMISIONES

✓ Informe Comisión

✓ Informe Comisión

No hay.

ARTICULO VII

MOCIONES

No hay.

ARTICULO VIII

INFORME DE SINDICOS

ARTICULO IX

ASUNTOS VARIOS

1. Recordatorios para las agendas del mes de abril:

a. Sesiones Extraordinarias:

i. 09 de abril del 2021, Alcaldía CERROS ATENAS

ii. 23 de abril del 2021, Rendición de Cuentas de la Cruz Roja Atenas

b. Pendientes de las Comisiones

i. Jurídicos:

1. Ley de patentes Únicas

2. Reglamento del Comité de Caminos.

3. Cementerio de Escobal.

ii. *Gobierno y Administración:*

1. *Reunión mañana a las 6 pm virtual sobre los visados de los planos para Andrómeda.*
2. *Pendiente el tema de Propuesta de un modelo de gestión estratégico para la creación y operatividad de una organización de atracción de inversiones a través de FEDOMA (TFGUCR-FEDOMA).*

CIERRE DE SESIÓN



SESIÓN NO. 76
ORDINARIA
05/04/2021

Sesión Ordinaria N°76 celebrada por el Concejo Municipal, el Lunes 05 de Abril de año dos mil veintiuno y uno a las dieciocho horas con cinco minutos, celebrada de forma virtual a través de la plataforma TEAMS con los permisos correspondientes para la Municipalidad de Atenas con la siguiente asistencia

REGIDORES PROPIETARIOS:

ESTER AMALIA GONZÁLEZ GARCÍA PRESIDE
DIEGO ALONSO GONZALEZ MORALES
RONALD RAMÍREZ GARITA
JUAN CARLOS DENGGO GONZÁLEZ
URIEL DELGADO RAMÍREZ

REGIDORES SUPLENTE:

CARLOS MANUEL SALAZAR LEÓN
XIOMARA CHAVES GARITA
LEONARDO BARQUERO RAMÍREZ
ELISA MARÍA CALDERÓN MONTERO
DANILO VÁSQUEZ TRIGUEROS

SÍNDICOS PROPIETARIOS:

WILLIAM MIRANDA GARITA
ADRIÁN SOLANO BARRANTES
JORGE ENRIQUE OCAÑA PORRAS
OMAR RAMOS ARCE
MARÍA PAULA VILLEGAS ARGUEDAS
JOSÉ CARLOS CHAVES INNECKEN
HUGO CUBERO ROJAS
DIDIER MORA CHAVES

SÍNDICOS SUPLENTE:

MARICELA MORA PORRAS
ANA PATRICIA ZUMBADO CASTILLO
ANA MARITZA PORRAS MENA
ROSA ISABEL GONZÁLEZ RODRÍGUEZ
ANDREÍNA RAMÍREZ GÓMEZ
IDALIE RODRIGUEZ VÍQUEZ

ALCALDE: LIC. WILBERTH MARTIN AGUILAR GATJENS.
SECRETARIA CONCEJO: MARJORIE MEJIAS VILLEGAS A.I.

AUSENTES

GILBERT AGÜERO TREJOS
VICTORIA ESPINOZA SALAS

ASISTENTES POR INVITACIÓN

NO HAY

VISITAS

1. JURAMENTACIÓN ESCUELA GUÁCIMOS
 - A. CARLOS ALBERTO AZOFEIFA ARIAS CÉDULA #1-1769-0469
 - B. MARTA MARÍA HERNÁNDEZ MORA CÉDULA # 2-0560-0788
 - C. ENRIQUE GERARDO OCONTRILLO ARIAS CÉDULA # 2-0276-0428
 - D. KAREN VIVIANA ABARCA LOAICIGA CÉDULA # 1-1300-0119
 - E. ANA LISBETH ARIAS GÓMEZ CÉDULA #2-0690-0255
2. SR. JONATHAN CHAVES QUESADA, EXPOSITOR DEL PROYECTO MAPA PARA LLUVIA.

La Sra. Presidenta, inicia la sesión he indica que al venir de una semana de reflexión y amor trae con ella un pequeño video para compartir con todos.

**ARTICULO I
LECTURA Y APROBACIÓN DEL ORDEN DEL DÍA**

La Sra. Presidenta, somete a votación el orden del día.

Acuerdo # 1

SE ACUERDA APROBAR EL ORDEN DEL DÍA. APROBADO CON 5 VOTOS A FAVOR Y EN FIRME. CON DISPENSA DE TRÁMITE DE COMISIÓN.

**ARTICULO II
LECTURA Y APROBACIÓN DE LAS ACTAS ANTERIORES**

- 1. Se da lectura y se aprueba Acta No 75 Ordinaria del 29 de Marzo del 2021.*

Acuerdo # 2

SE ACUERDA: APROBAR EL ACTA NO 75 ORDINARIA DEL 29 DE MARZO DEL 2021. APROBADO CON 5 VOTOS A FAVOR Y EN FIRME. CON DISPENSA DE TRÁMITE DE COMISIÓN.

**ARTÍCULO III
ATENCIÓN DE VISITAS**

1. JURAMENTACIÓN DE LA ESCUELA DE GUÁCIMOS

Acuerdo # 3

Se acuerda que:

En la plataforma Teams en la Sesión Ordinaria N°76 del 05 de Abril de año dos mil veintiuno en el Artículo III, Atención de Visitas, para la Juramentación de los Miembros de la Junta de Educación de la Escuela de Guácimos de Atenas.

La Señora Presidenta Amalia González García, procede a realizar la Juramentación del miembro, a la Señores: Carlos Alberto Azofeifa Arias Cédula #1-1769-0469, Marta María Hernández Mora Cédula # 2-0560-0788, Enrique Gerardo Oconitrillo Arias Cédula # 2-0276-0428, Karen Viviana Abarca Loaiciga Cédula # 1-1300-0119, Ana Lisbeth Arias Gómez Cédula #2-0690-0255, como miembro de la Junta de Educación de la Escuela de Guácimos, de Atenas.

Los cuales entendidos aceptan el cargo y juran cumplirlo bien.

Quedando en este acto debidamente juramentados.

La Sra. Presidenta, solicita a los presentes que para que este acto quede en firme deben presentarse en la oficina de la Secretaria del Concejo a firma el libro de Actas correspondiente.

2. PRESENTACIÓN DE PROPUESTA DE PROYECTO ARTÍSTICO, AMBIENTAL Y EDUCATIVO LLAMADO MAPA PARA LA LLUVIA. EXPOSITOR JONATHAN CHAVES QUESADA.

La Sra. Presidenta, da la bienvenida al Sr. Jonatan Chaves quien estará presentado su proyecto denominado Mapa para la Lluvia, da la palabra para que inicie con su presentación.

El Sr. Jonathan Chaves, Expositor del Proyecto Mapa para Lluvia, agradece a los señores miembros del Concejo por el espacio para la presentación de su proyecto, Menciona que Atenas ha presentado una problemática por la escasez de agua, la misma ha sido tratada o contenida de forma paulatina, comenta que, su proyecto y propuesta se pretende desarrollar en la zona limítrofe entre Altos de Naranjo, San Isidro, Santiago de Palmares y Pata de Gallo de San Ramón. Agrega que, esta propuesta va direccionada en etapas donde como primera parte necesitaría del Concejo Municipal colaboración en los siguientes puntos:

1. Declaración del proyecto de interés cantonal por el impacto que va a tener desde el ámbito ambiental y educativo en relación con la concientización del agua y también en el ámbito turístico, como atractivo. Para ello, necesito una carta donde venga la declaratoria de interés municipal, ya que con ella podría realizar los trámites para la búsqueda de donaciones y financiamiento para el proyecto.

2. Permiso municipal para poder sembrar los árboles en la franja fronteriza entre la calle pública y los terrenos privados. La calle sería desde la zona alta de calle Pocitos hasta el Cerro Raicero.

3. Acceso a la información de los linderos entre la calle pública y donde comienza la propiedad privada.

4. Apoyo de parte de la Municipalidad para el acarreo de los árboles cuando se empiece con la siembra.

El Sr. Jonathan Chaves, Expositor del Proyecto Mapa para Lluvia, indica que esta sería su intervención y esperaría que le pueden ayudar y apoyar en esta gestión.

La Sra. Presidenta, agradece su intervención he indica que, le parece muy importante su proyecto, agrega que siempre ha tenido la idea de que el sembrar arboles es sembrar agua, el cual va de la mano, más aún en las partes que se tienen pensado realizar la reforestación. Mas sin embargo considera que este proyecto puede ser declarado de interés cantonal, más sin embargo considera que este Concejo cuenta con una Comisión de Ambiente, la cual está constituida por compañeros del Concejo y el gestor Ambiental de forma que ellos como Concejo luego de un dictamen puedan tomar el acuerdo como corresponda. La Sra. Presidenta señala que les gustaría contar con un cronograma, un documento con los requisitos que va a tener, además de los puntos específicos que acaba de presentar, menciona que considera que se debe tomar un acuerdo para que le den respuesta por parte de los departamentos correspondientes de la Administración, envíen esta información para que el Concejo también lo tome en cuenta a la hora de tomar los acuerdos correspondientes. La Sra. Presidenta da la palabra a los compañeros que deseen participar.

El Sr. Diego González, Regidor propietario, menciona que, el proyecto es bastante bueno, a su parecer es importante lo que se plantea, no ve oposición al proyecto a su parecer no ve impedimento para darle una declaratoria de interés cantonal, ante la propuesta que presentaba la Sra. Presidenta, él le hace un planteamiento diferente, señala que una cosa es la Comisión ambiental de Concejo y otra muy diferente la Administración en sí. Caso contrario considera que es importante trasladarlo al Gestor Ambiental primero, para que este emita el criterio correspondiente y con él la Comisión Ambiental pueda analizarlo y pronunciarse. Señala que él no tendría problemas en pronunciarse o apoyar este tipo de proyectos en cualquier momento, pero a su parecer es lo correcto a menos que este equivocado con la idea.

La Sra. Presidenta, le agradece su participación al Sr. González, Regidor propietario, a su vez le informa al Expositor que el Señor Regidor es parte de la Comisión Ambiental del Concejo, por lo que ella toma la sugerencia dada por el compañero, para enviarlo a la Administración para que, a

través del departamento de Gestión Ambiental, pueda emitir un criterio y en su momento el acuerdo correspondiente.

El Sr. William Miranda, Síndico propietario de San Isidro, menciona que, en este caso dado que conoce bien el lugar, considera importante que no solo se siembre corteza amarilla, si no también otros, comenta a su vez si los finqueros estarán de acuerdo en donar un poquito para que se pueda hacer esta siembra de árboles dentro de las fincas, no en la parte de afuera porque ahí siempre se ha visto que se han hecho siembras en su momento, se pierde.

La Sra. Presidenta, menciona que, esta información también debe de venir dentro del dictamen que pueda enviar el Gestor Ambiental, el cual esta información que suministra el Síndico es parte del informe, considera que esta información es parte del inventario contemplados en esta zona, del cual ya se ha sembrado y lo que haga falta por reforestar, o bien los tramites que se deban realizar para obtener la información en esta área se pueda identificar donde se debe realizar la reforestación. Propone el acuerdo de trasladar el proyecto a la Administración para que el Depto. de Gestión Ambiental pueda trasladarlo a la Comisión de Ambiente y estos emitir el dictamen correspondiente. Y en segundo lugar que se traslade las solicitudes realizadas por el Sr. Jonathan Chávez expositor del proyecto y como último punto sería esperar a tener estos informes para que la comisión pueda analizar y dar el dictamen correspondiente.

Acuerdo # 4

SE ACUERDA:

1. TRASLADAR A LA ADMINISTRACIÓN LAS SOLICITUDES REALIZADAS POR EL SR. JONATHAN CHAVES QUESADA, EXPOSITOR DEL PROYECTO MAPA PARA LLUVIA, EL CUAL INDICA LO SIGUIENTE:

a. Permiso municipal para poder sembrar los árboles en la franja fronteriza entre la calle pública y los terrenos privados. La calle sería desde la zona alta de calle Pocitos hasta el Cerro Raicero.

b. Acceso a la información de los linderos entre la calle pública y donde comienza la propiedad privada.

c. Apoyo de parte de la Municipalidad para el acarreo de los árboles cuando se empiece con la siembra.

SE SOLICITA QUE LA RESPUESTA A ESTAS SOLICITUDES SEA REMITIDA CON COPIA AL CONCEJO PARA TRASLADARLA A LA COMISIÓN DE ASUNTOS AMBIENTALES.

2. **SOLICITARLE A LA ADMINISTRACIÓN TRASLADAR LA PROPUESTA DEL SR. JONATHAN CHAVES QUESADA, EXPOSITOR DEL PROYECTO MAPA PARA LLUVIA, PARA QUE, A TRAVÉS DEL DEPTO. DE GESTIÓN AMBIENTAL, PUEDA EMITIR UN CRITERIO DE LA PROPUESTA PRESENTADA A ESTE CONCEJO.**
3. **QUE, UNA VEZ RECIBIDA TODA LA INFORMACIÓN SOLICITADA TANTO A LA ADMINISTRACIÓN COMO AL GESTOR AMBIENTAL DE LA MUNICIPALIDAD, ESTA SEA TRASLADADA A LA COMISIÓN DE ASUNTOS AMBIENTALES, PARA QUE ESTA PUEDA EMITIR UN DICTAMEN Y ESTE CONCEJO LOS ACUERDOS QUE CORRESPONDAN.**

APROBADO CON 5 VOTOS A FAVOR Y EN FIRME. CON DISPENSA DE TRÁMITE DE COMISIÓN.

ARTICULO IV CORRESPONDENCIA

La Sra. Presidenta, comenta que a los Señores presidentes del Concejo se les invito a participar en la reunión de FEDOMA a realizarse en Río Cuarto de Grecia, pero el detalle de esta reunión es que ella no puede ir ya que no conduce fuera de Atenas y es un poco largo, agrega además que no considera conveniente solicitar transporte Municipal ya que en este momento esos recursos se están destinando para el apoyo a la maratónica y al reparto de medicamentos de la caja. Consulta si alguno de los compañeros le puede acompañar o si no el día siguiente estaría enviando un correo u oficio en disculpa por la no participación en la reunión.

ARTICULO V INFORME DEL ALCALDE

El Sr. Alcalde, les desea a todos un feliz regreso a todos, esperando que pronto regresemos a la estabilidad a la que hemos estado acostumbrados, agrega además que espera que Dios nos tenga presentes a todos y agradece regresar a las labores cotidianas.

La Sra. Presidenta, comprende que, debido a que esta semana no se trabajó en las oficinas de forma regular no se cuenta con los temas pendientes de la semana anterior, se presentaría para la próxima sesión.

El Sr. Alcalde, indica que, para el próximo lunes se le estará entregando la información que solicito el Sr. Regidor Ronald Ramírez sobre el caso de Concepción de Atenas.

**ARTICULO VI
INFORME DE COMISIONES
NO HAY**

**ARTÍCULO VII
MOCIONES
NO HAY**

**ARTICULO VIII
INFORME DE SINDICOS**

El Sr. Didier Mora, Síndico propietario de Mercedes, menciona que, desea hacer un recordatorio, sobre una gestión que él había realizado sobre la calle en Cascajal, donde los vecinos le continúan consultando sobre el chorro de agua que se presenta sobre esta calle, comenta que lo que están consultado es si este trabajo se puede o no realizar ya que hasta el momento no les han dicho nada y se necesita que se les de la respuesta correspondiente. Así mismo como una baranda que esta sobre la quebrada que esta en este lugar.

La Sra. Presidenta, comenta que, en este caso lo correspondiente es consultar a la Administración, la solicitud del Síndico en Calle Cascajal.

Acuerdo # 5

SE ACUERDA TRASLADAR A LA ADMINISTRACIÓN LA SOLICITUD REALIZADA POR EL SÍNDICO DE MERCEDES, DONDE ANTERIORMENTE SE SOLICITABA UNA INTERVENCIÓN SOBRE LA CARRETERA EN CALLE CASCAJAL, DEBIDO A UN CHORRO DE AGUA QUE SE DABA SOBRE ESTA Y UNA BARANDA SOBRE LA QUEBRADA QUE ESTA EN ESTE MISMO SECTOR. “Se adjunta acuerdo del concejo toma anteriormente como referencia a este acuerdo.” APROBADO CON 5 VOTOS A FAVOR Y EN FIRME. CON DISPENSA DE TRÁMITE DE COMISIÓN.

**ARTICULO IX
ASUNTOS VARIOS**

La Sra. Presidenta, menciona que, dentro de los asuntos varios para esta semana tiene uno que antes de salir a semana santa, se les informo sobre una situación que se está presentando sobre la ruta 27, donde se están presentado una nueva invasión en estos terrenos, anteriormente se había informado

de la preocupación de estos asentamientos y se habían hecho varias gestiones ante esta situación donde los únicos que dieron respuesta fueron los del ministerio de salud los cuales realizaron un censo y las condiciones que viven estos, también se contó con la inspección de la Municipalidad. Comenta que, trae a colación este tema debido a que ya no solo es en un sector del terreno si no a ambos lados de la carretera se están dando los asentamientos. A lo que solicita a la Sra. Secretaria reenviar los correos y notas correspondientes sobre la situación que se está viviendo de nuevo en este lugar, y con las fronteras abiertas considera que esta situación se va a crecentar. Consulta a los compañeros si están de acuerdo en que esto se vuelva a enviar a las partes que correspondan.

Acuerdo # 6

SE ACUERDA: TRASLADAR A LAS DIFERENTES ENTIDADES A LAS QUE SE LES HABÍA COMUNICADO LA SITUACIÓN SOBRE LA PROBLEMÁTICA DE LA INVASIÓN Y ASENTAMIENTOS DE PERSONAS EN CONDICIONES DE PRECARIO CERCA DEL KM 43 SOBRE LA RUTA 27, EN CONCEPCIÓN DE ATENAS. QUE, SE ESTÁN PRESENTADO NUEVOS ASENTAMIENTOS EN EL OTRO SECTOR DE LA CARRETERA, POR LO QUE, ESTE CONCEJO SOLICITA DE FORMA RESPETUOSA INTERPONER SUS BUENOS OFICIOS, YA QUE LES PREOCUPA SOBRE MANERA QUE, SE DÉ UN CRECIMIENTO EXPONENCIAL DE LA POBLACIÓN EN ESTE LUGAR DONDE NO SE CUMPLEN CON LAS CONDICIONES PARA CONTAR CON UNA VIVIENDA DIGNA Y ES ALTO EL CRECIMIENTO DE POSIBLES ENFERMEDADES O BIEN AUMENTO DE CASOS DEL VIRUS COVID -19. APROBADO CON 5 VOTOS A FAVOR Y EN FIRME. CON DISPENSA DE TRÁMITE DE COMISIÓN.

La Sra. Presidenta, comenta que, dentro de los puntos que se tiene anotados para recordarles a los señores del Concejo están:

a. Sesiones Extraordinarias:

- i. 09 de abril del 2021, Alcaldía CERROS ATENAS*
- ii. 23 de abril del 2021, Rendición de Cuentas de la Cruz Roja Atenas*

b. Pendientes de las Comisiones

i. Jurídicos:

- 1. Ley de patentes Únicas*
- 2. Reglamento del Comité de Caminos.*
- 3. Cementerio de Escobal.*

ii. Gobierno y Administración:

- 1. Reunión mañana a las 6 pm virtual sobre los visados de los planos para Andrómeda III.*
- 2. Pendiente el tema de Propuesta de un modelo de gestión estratégico para la creación y operatividad de una organización de atracción de inversiones a través de FEDOMA (TFGUCR-FEDOMA).*

El Sr. Diego González, Regidor propietario, comenta que, en referencia en los tres puntos tocados por la Sra. Presidenta el tema del Cementerio de Escobal, en este caso está en manos de la Sra. Auditora, debido a que ella está trabajando en ello no consideran que sea apropiado tocar el tema hasta el tanto ella no emita el criterio o informe correspondiente. Consulta a los compañeros si en este caso él está mal o bien alguno pueda corregirle si está errando.

La Sra. Presidenta, indica que no recuerda bien, pero estaría solicitando que se dé la revisión y se les informe en qué lugar se encuentra.

El Sr. Juan Carlos Dengo, Regidor propietario, menciona que, su consulta es dirigida al Sr. Alcalde, la cual es en relación con el edificio que se encuentra a un costado de la oficina del MAG, esto debido a que había algunas personas que estaban interesadas en adquirir uno de esos locales, menciona que algunas personas estaban a la espera de que se hubiese dado algún tipo de comunicación, siendo así que le pidieron que realizara la consulta al Sr. Alcalde al respecto de este tema.

La Sra. Presidenta, le indica al Sr. Juan Carlos que antes de que el Sr. Alcalde realice su intervención le aclara que, este terreno no es municipal donde el mismo pertenece a UCADEA.

El Sr. Alcalde, le ratifica que, ese lugar pertenece a la Unión Cantonal de Asociaciones de Desarrollo.

El Sr. Juan Carlos Dengo, Regidor propietario, agradece la aclaración e indica que para las personas que estaban interesadas en esos locales les quedara claro que no es terreno municipal y eventualmente no hay nada que consultar.

El Sr. Diego González, Regidor propietario, indica que primeramente se solidariza con lo solicitada por el Síndico Didier Mora, debido a que es una situación reiterativa y considera que estos temas por respeto a cada uno de ellos, dado que son ellos quienes colocan sus caras ante los vecinos de cada uno de los distritos, comprende que hay síndicos que desean ayudar y colaborar con sus comunidades, o bien dar una respuesta a las solicitudes, pero él no responderles es un irrespeto para las comunidades, por lo que insta a la administración a tomar las cartas en el asunto para dar respuesta a estas personas. Como segundo punto es informarle al Concejo que en los próximos quince días tiene unos asuntos personales que le podrían estar generando la dificultad de poder asistir o participar a las reuniones de Comisión, así como tal vez participar en algunas sesiones ordinarias, pero viendo la situación de la agenda estará tratando de poder participar en las funciones que le corresponde.

La Sra. Presidenta, es agradece la información e indica que se está dando por notificados de la situación y se estaría coordinando de ser necesario que alguno de los compañeros le deba de sustituir.

El Sr. Ronald Ramírez, Regidor propietario, informa que, a raíz de una publicación del cual tuvo conocimiento el día de hoy sobre algunas consultas que se están dando porque no se visualiza el

avance en los trabajos en el parque central de Atenas, donde lastimosamente, todo lo que en la nota se menciona es cierto, esto ya que conoce de esta información ya que el conforma parte de la Comisión del parque, donde lastimosamente tienen un aproximado de 5 meses de no reunirse, donde se habían aprobado algunos trabajos pero no existe el dinero para iniciar con las labores debido a que no se ha aprobado presupuesto para ello. Donde se ha dado un sece a las obras y las personas consultan sobre qué es lo que está pasando con el parque, siendo esto una situación que le da mucha tristeza y preocupación ya que no se ve un futuro claro del parque. Donde esta obra está catalogada en varios millones de colones y se le ha dado un avance, pero no el que se esperaba con dineros propios de la Municipalidad, pero es algo que no se ha podido culminar, esperando a que se pueda recolectar esos tributos para culminar la obra, agrega además que se había propuesto el que se solicitara algún tipo de empréstito para culminar la obra, compre que hay muchas personas involucradas en finalizar esta obra así como el compromiso del Sr. Alcalde para terminarla, pide encarecidamente que se pueda dar la ayuda y colaboración que esta obra necesita a los señores miembros del Concejo, para que esta sea una de las obras que este gobierno local pudo culminar en su periodo de gestión, para el uso y bienestar pueblo. Considera que no se puede seguir esperando que se den las cosas sin buscar la solución y que esta obra continúe empantanada, e insta al Concejo que se haga conciencia sobre la importancia que tiene el parque, así como la importancia de tomar cartas en el asunto y buscar la solución.

La Sra. Presidenta, señala que, está de acuerdo con lo mencionado por el Compañero, así como lo indicaba anteriormente el chat de compañeros que eso que fue comunicado hoy sea firmado y presentado como una petición de los atenienses hacia el concejo y que esto pueda ser trasladado a la Administración y se le pueda dar una respuesta a la gestión, agrega además que este cuenta con una comisión que desea trabajar la cual se ha ido ampliando, comprende que por múltiples

circunstancias y aunado a ello la situación del COVID, son factores que no ha permitido que este proyecto se diera conforme a lo que se venía proyectando. Considera que ante esta consulta ellos como Concejo deben de dar una respuesta, y solicita a los compañeros que, si conocen de la persona que realizo esta publicación, solicitarle que se haga llegar por los medios oficiales para poderlo trasladar por medio de un acuerdo y solicitar respuesta como corresponde.

El Sr. Diego González, Regidor propietario, señala que, en este tema está de acuerdo con lo mencionado por el Regidor propietario, compre que en muchos casos no existe el dinero para poder culminar con los trabajos, comenta además que el monto que se recauda con los fondos para el parque de un aproximado de 15 millones por año esta información se conocía anteriormente, considera que todos están comprometidos en apoyar estos proyectos, entonces le extraña sobre manera con un ingreso de estos no se pueda gestionar a realizar un préstamo, considera que no se tiene ganas de culminar las cosas, donde gran parte de las cosas que pueden hacer como Concejo y no se ha tomado dichos acuerdos es por respeto a dicha comisión, la cual a trabajo con empeño y esmero, agrega que es incomprensible que se realicen este tipo de trabajos como este en la cara del cantón como lo es su parque, como también lo es la plaza de deportes del Cantón que también son situaciones que ya se conocen pero el tema propio del Cantón, siendo el tiempo de gestión de

este gobierno el que se lleva y aun este parque prácticamente se encuentra en las mismas condiciones. El Sr. González le indica al Sr. Alcalde si e tiene a bien realizar este trámite a través de un empréstito el estaría apoyando la gestión, porque si se siente avergonzado y a la vez un cierto enojo al ver la situación que se vive en este momento y como la cara de este cantón está en las condiciones actuales.

La Sra. Presidenta, indica que, apoya las palabras de sus compañeros y en su momento se ha indicado que varias entidades bancarias del Cantón están de acuerdo con el apoyar al Municipio con un préstamo para poder realizar este trabajo, siendo esto una propuesta para la administración, quienes puedan desarrollar este proyecto.

Sin más por el momento, la Sra. Presidenta, cierra la sesión a las diecinueve horas con seis minutos del 05 de Abril del 2021.




ARTÍCULO I

LECTURA Y APROBACIÓN DEL ORDEN DEL DÍA



ARTÍCULO II

LECTURA Y APROBACIÓN DE LAS ACTAS





ARTÍCULO III

ATENCIÓN DE VISITAS

San Isidro de Atenas, 17 de marzo del 2021

Señores Consejo Municipal de Atenas

Estimados Señores:

**JONATHAN
ALONSO
CHAVES
QUESADA
(FIRMA)**

Firmado
digitalmente por
JONATHAN
ALONSO CHAVES
QUESADA (FIRMA)
Fecha: 2021.03.16
19:48:51 -06'00'

Un cordial saludos de parte de Jonathan Chaves Quesada, cédula de identidad 205580899, vecino de Altos de Naranjo, San Isidro de Atenas.

Recurro a ustedes para presentar la propuesta de proyecto artístico, ambiental y educativo llamado **Mapa para la lluvia**. Esta propuesta se pretende desarrollar en la zona limítrofe entre Altos de Naranjo, San Isidro, Santiago de Palmares y Pata de Gallo de San Ramón.

La propuesta se divide en varias etapas. Para la etapa primera necesitaría, de parte del Consejo Municipal:

1. Declaración del proyecto de interés cantonal por el impacto que va a tener desde el ámbito ambiental y educativo en relación con la concientización del agua y también en el ámbito turístico, como atractivo. Para ello, necesito una carta donde venga la declaratoria de interés municipal, ya que con ella podría realizar los trámites para la búsqueda de donaciones y financiamiento para el proyecto.
2. Permiso municipal para poder sembrar los árboles en la franja fronteriza entre la calle pública y los terrenos privados. La calle sería desde la zona alta de calle Pocitos hasta el Cerro Raicero.
3. Acceso a la información de los linderos entre la calle pública y donde comienza la propiedad privada.
4. Apoyo de parte de la Municipalidad para el acarreo de los árboles cuando se empiece con la siembra.

Sin más por el momento y agradeciendo de antemano su colaboración, se despide

Jonathan Chaves Quesada

Tel. 8865 1916 Correo electrónico: grabajon@gmail.com



Jonathan Chaves Quesada

Identificación: 205580899

Edad: 39 años

Residencia: Atenas, Alajuela, Costa Rica

Tel. Residencia: 2446-2076

Celular: 8865-1916

Correos electrónicos: grabajon@gmail.com

Estudios académicos

- Universidad Estatal a Distancia de Costa Rica
Maestría en Tecnología Educativa con énfasis en medios Instruccionales. 2018
- Universidad de las Ciencias y el Arte de Costa Rica
Licenciatura en Educación con énfasis en la Enseñanza de las Artes Plásticas. 2010
- Universidad Nacional de Costa Rica
Bachillerato en Arte y Comunicación Visual con énfasis en grabado. 2004
Bachillerato en la Enseñanza del Arte y la Comunicación Visual. 2004

Exposiciones Individuales

2004

Cromoxilografías Galería 1897. Ministerio de Cultura Juventud y Deportes.

Exposiciones Colectivas

2018 LaNoBienal. Centro Cultural José Figueres Ferrer. San José Costa Rica.

2017 Colectivo Vacío. Las Moiras. San José Costa Rica.

2016 XII Valoarte 2016. Avenida Escazú. San José Costa Rica.

2015 La naturaleza de las cosas. Terminal

2012 Museo Histórico Juan Santa María. No/Finita

2010 Gráfica Contemporánea. Galería Nacional Museo de los Niños.

2008 Convergencias Museo de Arte Costarricense. San José Costa Rica.

Exposición 100 Nicaragua.

Juannio 2008. Guatemala.

2007 VALOARTE, VI Edición. Galería Nacional. Costa Rica.

ID/ Identidades Centroamericanas: 1º exposición del grupo CENTRO. Galería Génesis. Costa Rica.

Decisiones. Galería Dardo. Costa Rica.

Trabajos en el espacio. Espira/La espora. Managua. Nicaragua.

Reconocimientos

2007 Primer lugar. Valoarte. San José, Costa Rica.



Mapa para la lluvia

Propuesta artística ambiental educativa

Jonathan Chaves Quesada

El cantón de Atenas sufre un grave problema de escasez de agua que pone en riesgo la calidad de vida de 21 mil habitantes que reciben agua solo por cuatro horas al día desde hace más de un año.

Comunidades en disputa por agua
(La Republica.net, martes 07 octubre, 2014)

Atenas, cantón de la provincia de Alajuela lleva años luchando para tener agua potable y abastecer a miles de pobladores que viven en el distrito central y distritos aledaños. A esta problemática se le dio solución hace dos años en cierta parte, ya que aún muchos pobladores no tienen acceso al agua.


El problema no es que Atenas no posea mantos acuíferos; al contrario, hay distritos que poseen muchas nacientes y son los que abastecen a varias comunidades. San Isidro es uno de los distritos que posee más nacientes del cantón. Algunas nacientes son captadas por siete Asociaciones Administradoras de los Sistemas de Acueductos y Alcantarillados Comunales (ASADAS) para abastecer de agua potable a los distritos de San Isidro, Jesús y Mercedes.

San Isidro es un distrito de zona cafetalera, las nacientes que existen se encuentran en propiedades de finqueros donde hay pocos árboles cerca de las nacientes y poco control con el uso de agroquímicos para el café, por lo que las fuentes de agua se ven expuestas a las sequías y a la contaminación agroquímica.


Una de las acciones tomadas para preservar las fuentes de agua es la compra de terrenos por parte de las ASADAS para la reforestación y preservación de agua potable para las comunidades de Atenas. Bajo esa idea de preservación de agua y su concientización a la población es que va enfocada la propuesta artística que lleva como nombre: Mapa para la lluvia.

El distrito de San Isidro es la zona más alta del cantón de Atenas, la cual está entre los 1000 y los 1300 metros sobre el nivel del mar. La cúspide de las montañas (al noreste del cantón) sirven de límite natural con los cantones de Palmares y San Ramón. En esa zona limítrofe es donde se pretende desarrollar la propuesta artística.

Esta consiste en sembrar alrededor de 1200 a 1600 árboles de corteza amarilla (*abebuia ochracea*) en una distancia total de 5 a 6 kilómetros aproximadamente.




Diez años después de hacer la siembra de los árboles de corteza amarillo, estos empezarán a florecer con las primeras lluvias (finales de abril e inicios de mayo) donde todos los individuos de la población de cortezas florecen el mismo día.



Las flores duran cerca de cuatro días (Rojas y Torres, 2016), apreciándose en el paisaje de las montañas de San Isidro un dibujo efímero con una línea amarilla, la cual se observaría desde todo el cantón, así como en los cantones vecinos.




Con la siembra de más 1000 árboles de corteza amarilla, se estaría dando un aporte al ambiente ya que los árboles son los encargados de limpiar el aire a través de la fotosíntesis.



Además, son utilizados como medios naturales de acondicionamiento micro climático, canalización de vientos, enfriamiento pasivo de los ambientes e incremento del número de especies de fauna y flora. (García, Echeverría, Montero, Villar, Arévalo, Hernández, González, Rubio, Carvajal y Baños, 2018).



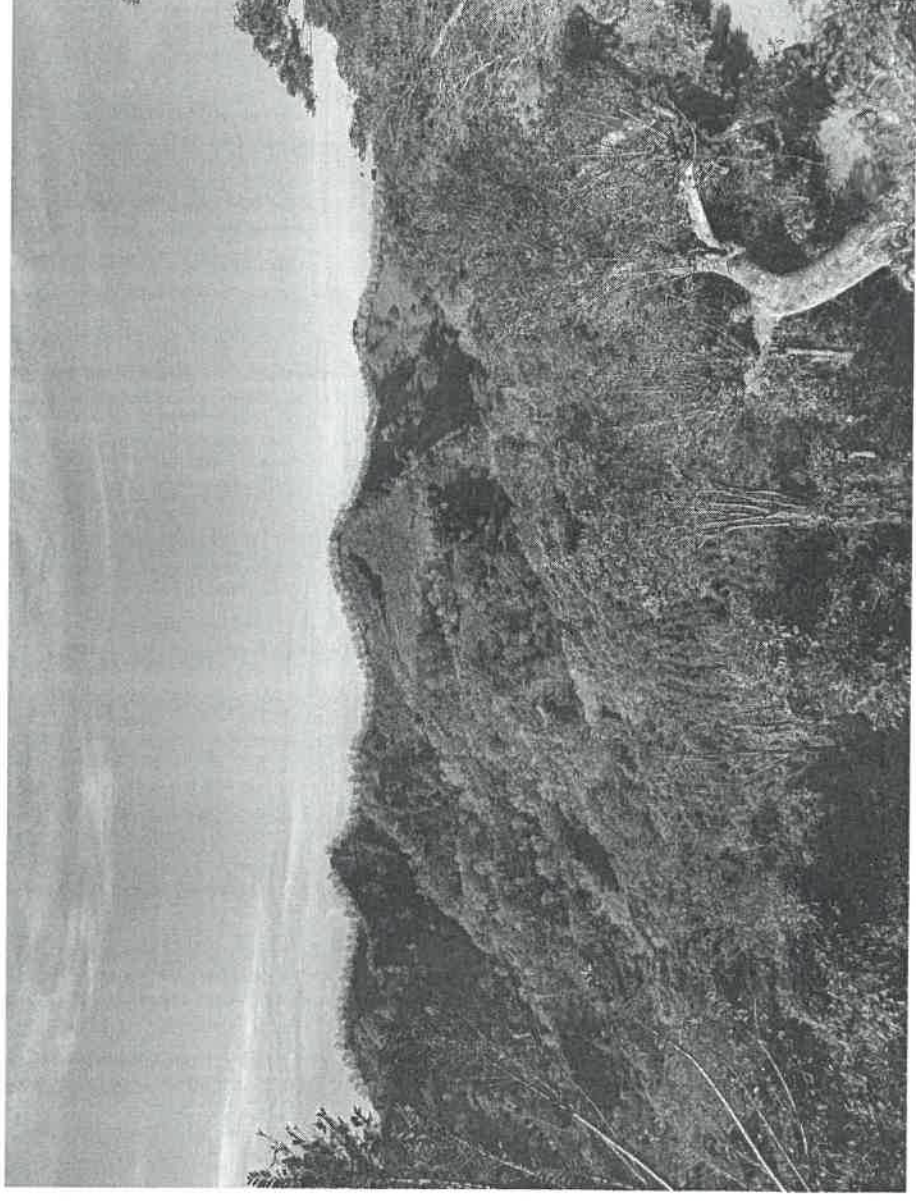
Además de la siembra de los cortezas amarillos, se estaría trabajando, de forma paralela, una serie de casas nicho para murciélagos, ya que estos ayudan a la dispersión de semillas, polinización, y control de plagas (González, 2019) de modo que ayuden a polinizar el café y las diferentes especies de árboles y plantas que hay en el lugar.



En la propuesta artística Mapa para la lluvia, concurren una serie de ideas que ligan la problemática del agua con ideas ancestrales como el ritual a los cerros o montañas sagradas, su vinculación con el culto al agua y a la fertilidad (Reinhard, 1997), a las acciones de reforestación para preservar el agua, sostener terreno y colaborar en la restauración del suelo.



Además de ser una propuesta que, a mediano y largo plazo, se va transformando en parte de todo un ecosistema natural donde convergen diferentes especies de seres vivos, junto con un compromiso educativo de hacer conciencia en la comunidad sobre la importancia de la preservación del agua y la búsqueda de acciones para que la comunidad se involucre. También, se fortalecerá la idea de casa, de albergar, proteger, vivir y convivir con las otras especies dentro de un espacio en el que todos somos parte.





Referencias

- García, A., Echeverría, E., Montero, M., Villar, E., Arévalo, I., Hernández, J., González, V., Rubio, J., Carvajal, C y Baños, L. (2018). Reforestación y conservación de árboles nativos en el corregimiento de San Rafael municipio de San Sebastián, Magdalena. Recuperado de <https://revistascientificas.cuc.edu.co/moduloarquitecturacuc/article/view/2111/1878>
- González, V. (2019). Murciélagos: Clave en el equilibrio del ecosistema. Recuperado de http://tauja.ujaen.es/bitstream/10953.1/11651/1/VIVAR_GONZALEZ_RAQUEL_TFM_BIOLOGIAYGEOLOGIA.pdf
- La Republica.net (2014). Comunidades en disputa por agua. Recuperado de https://www.larepublica.net/noticia/comunidades_en_disputa_por_agua
- Reinhard, J. 1997. Las líneas de nazca. Un nuevo enfoque sobre su origen y su significado. Lima Perú.
- Rojas, F y Torres, G. (2015). Árboles del Valle Central de Costa Rica: reproducción corteza amarillo. Recuperado de <https://revistas.tec.ac.cr/index.php/kuru/article/view/2463/2259>

Diego: Apoya la propuesta, propone q sea trasladado al Dept. Gest. ambiental le brinde una recomendación técnica y a la adm. para que se les den respuesta en los pts.

William → Menciona si los vecinos estaban de acuerdo.

Presidente → Trasladar, esperar la información de depto. Gest.

#4.

Art. IV . Correspondencia.

① Documento enviado a ella como presidenta del Consejo, comente que como es en Río cuarto de Preci,

Art. V . Alcalde.

① Palabras de bienvenida.

② Indica que para el próximo lunes trae el escrito de la Resp. de Ronal.

Art. VIII . Sindicos

Didier: consulta sobre el chomo de agua. y una baranda,

#5. Trasladar la solicitud. del chomo de agua en calle Lazcajal consultar si se puede analizar la viabilidad de aneglar el problema.

Art. IX [Varios]

① Invasión de terrenos sobre la 27.

La Sra. Presidenta, pronuncia su preocupación a la problemática de estas personas, sobre lo que se realizó, ya que le preocupa.

que estos hacenme mientos estan en ambos lados de la calle,
solicita que se retomen las notas enviadas, ya que se
presenta una problemática,

#6 solicita que sea en un solo de nuevo los problemas de
nota 27.

(2) Recordatorios.

(a) Sesiones 09. de abril Censos Atenas 6 pm.

23 abril Cruz Roja Reducción de costos 6pm

(b) - Jurisdicciones.

- Gob. y Ad. Reunion mañana 6pm

Diego: Consulta sobre el tema del Cementerio de Escobal
solamente sea revisado.

Juan Carlo: Consulta al Sr. Alcalde, sobre los locales de UCADEA.
porque no fueron puestos en arrendamiento.

Amalia: Indica que es un terreno de UCADEA.

Alcalde Ratifica.

Diego: Comenta que se solidariza con lo que pide Didier,
Solicita un espacio de 15 días, para ausentarse en las comisiones.
Pero desea justificar si se presentara algún problema para coordinar
~~las~~ las sesiones.

Ronald: Comenta de una publicación presentada, sobre el parque
Central de Atenas, donde sigue sin ser tocado, sobre las obras pendientes.



ARTICULO IV

CORRESPONDENCIA



ARTÍCULO V

INFORME DEL ALCALDE



ARTÍCULO VI

**INFORME DE
COMISIONES**



ARTÍCULO VII

MOCIONES

ARTÍCULO VIII

INFORME DE SINDICOS





ARTÍCULO IX

ASUNTOS VARIOS

Marjorie Mejías Villegas

De: Vinicio Chaves
Enviado el: viernes, 9 de abril de 2021 11:32
Para: Marjorie Mejías Villegas
Asunto: consulta publica

 **Código Nacional**
4 de abril a las 19:33 · 🌐

CONSULTA PUBLICA A LA MUNICIPALIDAD DE ATENAS

Desde hace varios meses, este medio ha tenido la curiosidad por consultar a la Municipalidad de Atenas sobre el proyecto de la remodelación del Parque Central de Atenas. Considerando el estado actual del parque, queremos hacer las siguientes consultas concretas, que es muy probable más de un ciudadano ateniense se hace.

Señores Municipalidad de Atenas, favor de responder las siguientes preguntas de forma concreta y exacta, como una forma de dar cuentas al pueblo ateniense:

Desde qué fecha se inició con el proyecto de remodelación del Parque Central de Atenas? , Cuánto es el presupuesto que hasta la fecha se ha asignado para dicha obra? Cuales son los cambios que No contempla el plan de avance del proyecto? Porqué durante el año 2020 cuando prácticamente todo el año se cerró el parque no se vio avances en la obra? Cuanto personal se ha asignado para estos trabajos? Porqué solamente una parte de las bancas del parque han sido cambiadas? Hay presupuesto para el cambio total de estas bancas? y si lo hay, porqué no se han hecho los trabajos a la fecha y donde están las bancas?

Señores Municipalidad de Atenas, porqué se ha durado tantos años y varias administraciones consecutivas del mismo Alcalde en la reestructuración del parque?

Este medio y muchos ciudadanos atenienses, estamos interesados en saber. Gracias por su oportuna respuesta.



